rutas BTT por Sierra de Gata

ADISGATA

EXTREMADURA

Edita

ADISGATA

Asociación para el Desarrollo Integral de Sierra de Gata

Coordinación técnica

SYLVESTRIS Consultoría Ambiental

ADISGATA

Textos

SYLVESTRIS (Rutas). Guadalupe Morcillo (Naturaleza).

ADISGATA (Pueblos e información práctica). Angel Barrena (Presentación)

Diseño, maquetación y preimpresión

IMÁGICO

Traducción

María Bravo

(Para las versiones digitales en Inglés y Portugués)

Fotografía

SYLVESTRIS. ADISGATA. @nher. Francisco Barrena

Impresión

EFEZETA. Artes Gráficas. Badajoz

D.L. BA-294-2015

EJEMPLAR GRATUITO

Esta publicación está cofinanciada en un 80 % por el FEADER (Fondo Europeo Agrícola de Desarrollo Rural: "Europa invierte en las zonas rurales"), en el marco del enfoque LEADER (Eje 4) en la medida 313 "Fomento de actividades turísticas" dentro del Eje 3 "Calidad de vida en las zonas rurales y diversificación de la economía rural", PDR Extremadura 2007-2013 - Programa Comarcal de Desarrollo Rural del Grupo de Acción Local ADISGATA.

ADISGATA

C/ Obispo Álvarez de Castro, nº 2.

10.850 Hoyos (Cáceres)

Tfno: 927 51 41 10 - Fax: 927 51 42 13

adisgata@sierradegata.org

www.sierradegata.org

Rutas BTT por Sierra de Gata

Presentación. Pedalear por Sierra de Gata		2
Mapa de rutas		4-5
Ruta 1	A Fala	6
Ruta 2	Ruta de las Órdenes Militares	8
Ruta 3	Transjálama	10
Ruta 4	Ruta de las Cañadas	12
Ruta 5	Ruta de la Fatela	14
Ruta 6	Ruta de las Fuentes	16
Ruta 7	Ruta de la Rivera de Gata	18
Ruta 8	Las Jañonas	20
Ruta 9	Trail del Árrago	22
Ruta 10	Trail del Tralgas	24
La naturaleza de Sierra de Gata		26
Directorio de recursos		30

Pedalear por Sierra de Gata

Al noroeste de la provincia de Cáceres, haciendo frontera con tierras portuguesas (por el oeste) y salmantinas (por el norte), se extiende uno de los territorios más bellos y auténticos de Extremadura, la Sierra de Gata. Perteneciente al Sistema Central, esta comarca montañosa está comprendida por 20 municipios y 2 pedanías, diseminados por un territorio con algo más de cien mil hectáreas de extensión y con núcleos de población que no sobrepasan los mil habitantes por municipio.

Sierra de Gata está bendecida por una diversidad paisajística y natural difícilmente comparable a otros entornos geográficos extremeños. Una variedad tan amplia como exuberante de flora y fauna, unos recursos hídricos abundantes y dispersos por toda la comarca, unas condiciones atmosféricas suaves favorecidas por la abundancia de precipitaciones que, a su vez, redunda en el mantenimiento de una masa vegetal rica y extensa, una arquitectura popular típica de serranía... Son factores que a lo largo de los siglos han ido cincelando una forma de vivir sostenible y respetuosa con el entorno, basada en el aprovechamiento inteligente de los recursos y productos de la zona -principalmente vid, castaña y olivo-, y en la preservación de una cultura serrana con identidad propia. Tan auténtica que algunas de sus poblaciones conservan aún una forma lingüística hablada denominada "A Fala" que –procedente quizá de su carácter fronterizo– aporta una gran riqueza cultural a la comarca y a toda la región.

Paisaje y paisanaje de Sierra de Gata son sin duda dos de sus incuestionables excusas para adentrarse por estas tierras, para caminar, pedalear y sumergirse en la profundidad de sus valles o ascender a las cumbres de sus notables cimas. Aquí la práctica del senderismo y de la bicicleta de montaña es todo un privilegio, tanto para paseantes como para deportistas exigentes. Los recursos senderistas que ofrece hoy esta comarca están en consonancia con la cada vez mayor relevancia social que adquiere una práctica deportiva y turística moderna, sana, asequible y absolutamente respetuosa con el medio natural que la arropa.

Esta Guía es un manual imprescindible para saber perderse por la amplia red de senderos que Sierra de Gata ofrece hoy al cicloturista a través de sus más diversos entornos; un GPS para no desorientarse, un soporte para conocer adecuadamente las posibilidades y los atractivos que encontraremos a lo largo de nuestra aventura en bicicleta. En esta pequeña Guía aparecen descritas un total de 10 rutas para BTT, que recorren toda la serranía de este a oeste y de norte a sur. Además de su descripción, cada ruta contiene un mapa topográfico ilustrado e indicadores claros sobre distancia, desniveles, dificultad y perfil de la ruta.

Guía, paneles indicativos y, en general, todo el proceso de señalización, descripción y homologación de las rutas, constituyen un serio esfuerzo de ADISGATA (Asociación para el Desarrollo Integral de Sierra de Gata) por dotar de recursos señaléticos buena parte de la tupida red de senderos que surcan la comarca, y de poner en valor y favorecer esta práctica deportiva al alcance de todas las edades, convertida ya en una nueva modalidad de turismo que se implica de lleno en la conservación de nuestro entorno natural.

Centro BTT Sierra de Gata

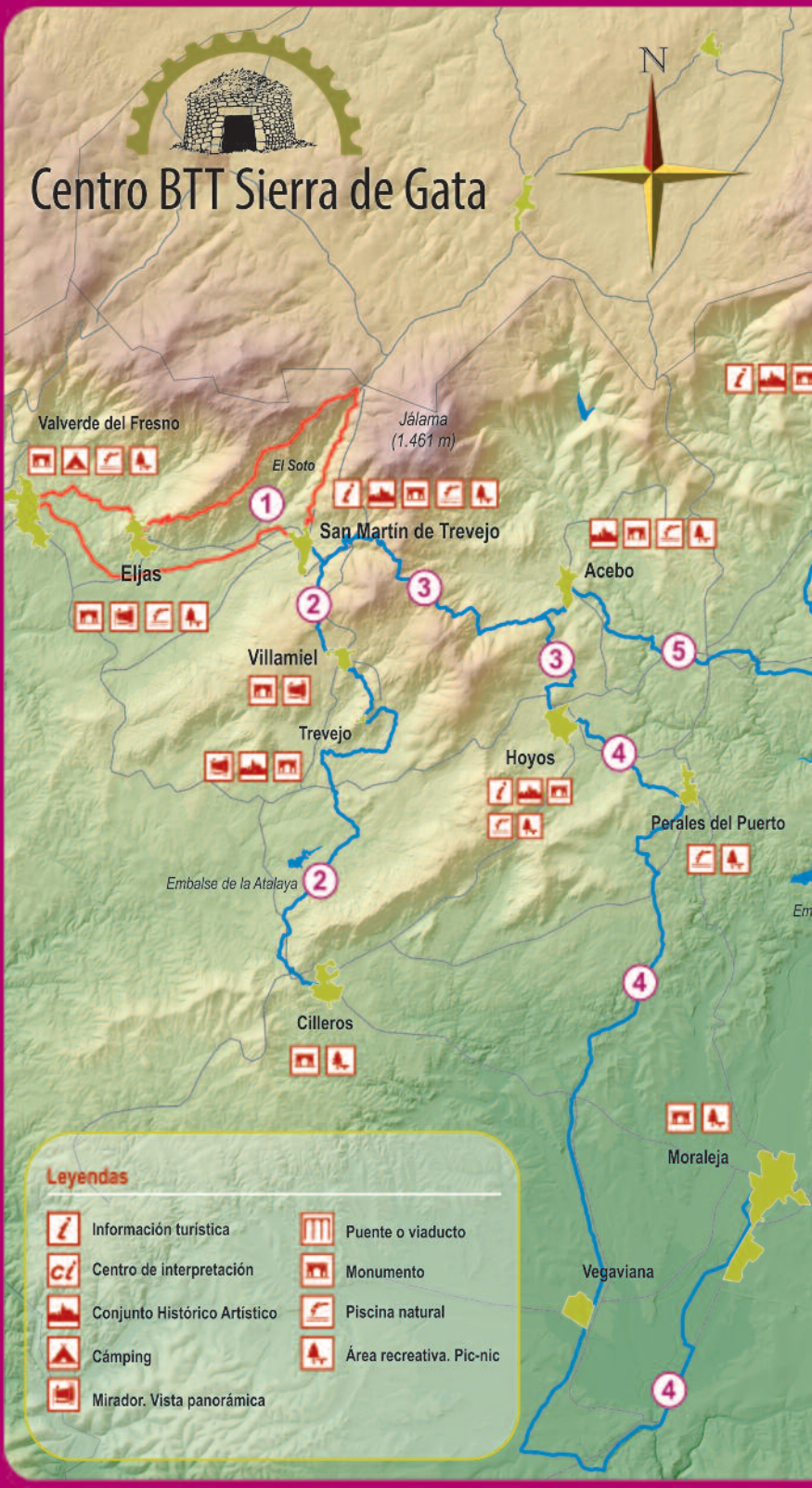

Robledillo de Gata
Descargamaría
Torrecilla de los Ángeles
Gata
Cadalso
Torre de Don Miguel
Hernán Pérez
Villanueva de la Sierra
Santibáñez el Alto
Villasbuenas de Gata
Embalse de Borbollón
balse de Rivera de Gata
Moheda de Gata
Mapa de rutas
Interpretación de las placas direccionales
Dirección a seguir
Número de ruta y dificultad (color)
6
Fácil
Media dificultad
Difícil
Muy difícil
Izquierda
Recto
Derecha
Dirección errónea
Salida
Precaución

RUTA BTT 1

A Fala

26,3 Km

San Martín de Trevejo

Circular

Esta ruta circular-lineal tiene su punto de inicio en la bella localidad de San Martín de Trevejo, al final de la Calle del Puerto, junto al colegio. Hasta Valverde del Fresno recorre el mismo itinerario que el sendero PR-CC 184.

En dirección norte avanzaremos hacia el Puerto de Santa Clara por la calzada de piedra que se seguirá en su integridad durante este primer tramo. Al inicio tendremos que superar un corto pero fuerte ascenso entre olivos y viñas que pondrá a prueba nuestras fuerzas sobre la bicicleta.

Entramos en el inmenso Castañar de los Ojestos para pasar junto a dos majestuosos castaños, conocidos como los Abuelos. Más arriba, la travesía cruza el torrente de la Vega por un viejo puente de piedra; aquí tendremos que superar cortos tramos de fuerte pendiente para enseguida alcanzar el punto más alto de la ruta, en el puerto de Santa Clara (1.020 m).

Ahora, giramos a la izquierda en dirección Oeste para avanzar por el sendero conocido como "Camino del Puerto", que atraviesa la ladera del Cancho Peñaflor: un espectacular berrocal granítico que no deja indiferente. Desde esta ladera obtendremos unas inmejorables vistas del Castañar de los Ojestos, en primer plano, y del Monte Jálama (1.492 m) en un segundo plano. También en esta zona se encuentran el Cancho del Cuervo y las llamadas Torres de Hernán Centeno, excelente lugar para practicar la escalada deportiva.

Tras adentrarnos en un robledal y descender por un zigzagueante camino llegaremos al pintoresco pueblo de Eljas y su denso y laberíntico entramado de calles. Pasaremos por delante de la iglesia y descenderemos a la fuente del Álamo hasta cruzar el río Eljas por un vado junto al que se hallan las ruinas de un viejo molino.

Entre un mosaico de cultivos llegamos al arroyo del Castaño, que cruzaremos por unas piedras; el camino pasa a ser una pista de tierra por la que casi sin darnos cuenta llegaremos a Valverde del Fresno. Para finalizar esta intensa ruta, con tramos muy técnicos, regresamos a San Martín de Trevejo por el camino vecinal asfaltado que comunica ambas localidades.

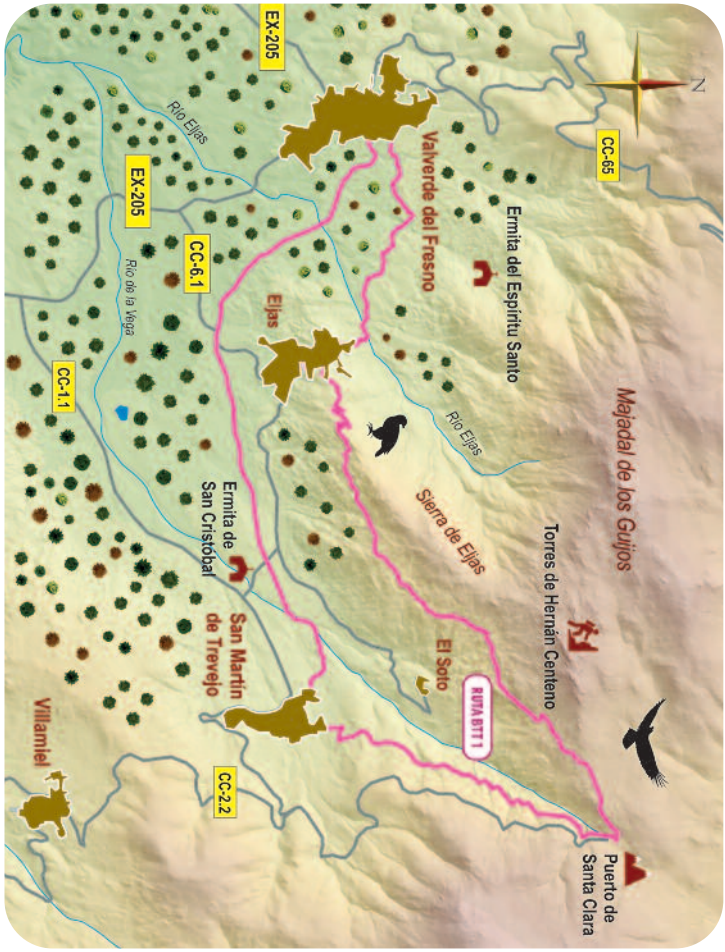

Perfil de la ruta

Distancia	26,3 Km	Desnivel de subida	922 m
Dificultad	Alta	Desnivel de bajada	922 m
		Tipo de recorrido	Circular

RUTA BTT 2

Ruta de las Órdenes Militares

18,3 Km

San Martín de Trevejo – Cilleros

Lineal

Esta ruta parte de la localidad de San Martín de Trevejo (620 m), declarada de Interés Histórico Artístico. En primer lugar, ascendemos a la carretera; para ello, tras cruzar el puente situado junto a la fuente de los Tres Caños, en la calle Los Caños, subimos a la izquierda por la empedrada avenida Chafaril. La ruta llega a un camino que, entre huertas y olivos, cruza la carretera que baja del puerto de Santa Clara, por donde viene también el GR 10.

Tomando en dos ocasiones los caminos de la izquierda, menos marcados, se encuentran tramos con una fuerte pendiente. A través de un bello bosque de castaños iremos ascendiendo hasta llegar a la altura de la carretera que comunica Villamiel con San Martín de Trevejo. En este tramo podremos observar algún castaño centenario. La ruta realiza la bajada por el camino que parte a la derecha y, pasada una cruz de piedra, se entra en Villamiel.

Atravesamos la población por la calle Soledad, que baja a la carretera. Ésta se cruza y se sigue hacia la izquierda unos metros, para abandonarla y tomar un camino a la derecha que pasa entre dos casas.

La fuerte bajada se hace por un viejo sendero empedrado que discurre entre los muros de piedra de los huertos de viñas, olivos y castaños, y que sin lugar a dudas hará las delicias del ciclista. Una vez cruzamos el arroyo de los Lagares, comienza un empinado ascenso que vuelve a cruzar la carretera. La ruta bordea, a través de un sendero, la ladera izquierda de un cerro y lleva a la explanada de entrada a Trevejo.

La ruta, siguiendo el GR 10, cruza el casco medieval de Trevejo, primero en dirección al castillo y luego girando hacia la izquierda. Tras un zigzagueo por sus calles en bajada, se sale por un sendero empedrado que pasa delante de la ermita del Cristo para ir hacia Cilleros.

Olivos, castaños, robles y alguna higuera acompañan a la senda, con la permanente silueta del castillo de Trevejo a la derecha. El camino se convierte en pista de tierra y por dos veces cruza el arroyo Montalvo. Tras entrar en una zona granítica, con bellos berrocales entre robles, prestando atención a las marcas en los cruces, se llega a la carretera EX-205.

Cruzamos la carretera y tomamos una pista de tierra. En un continuo sube y baja entre dehesas y explotaciones ganaderas, y después de 4,5 km se llega a un tramo de asfalto ya en desuso. La ruta gira a la izquierda y al llegar a la carretera, la cruzamos y tomamos un camino que se convierte en sendero al girar a la izquierda.

Después de un descenso entre selvática vegetación, y tras cruzar el arroyo del Tejar por una zona frecuentemente inundada, se accede a una pista. Ésta avanza en fuerte subida hacia la izquierda y después alcanza de nuevo la carretera que habíamos cruzado antes. Luego pasa por la base de una antena de telefonía y comienza un fuerte descenso hasta la población de Cilleros.

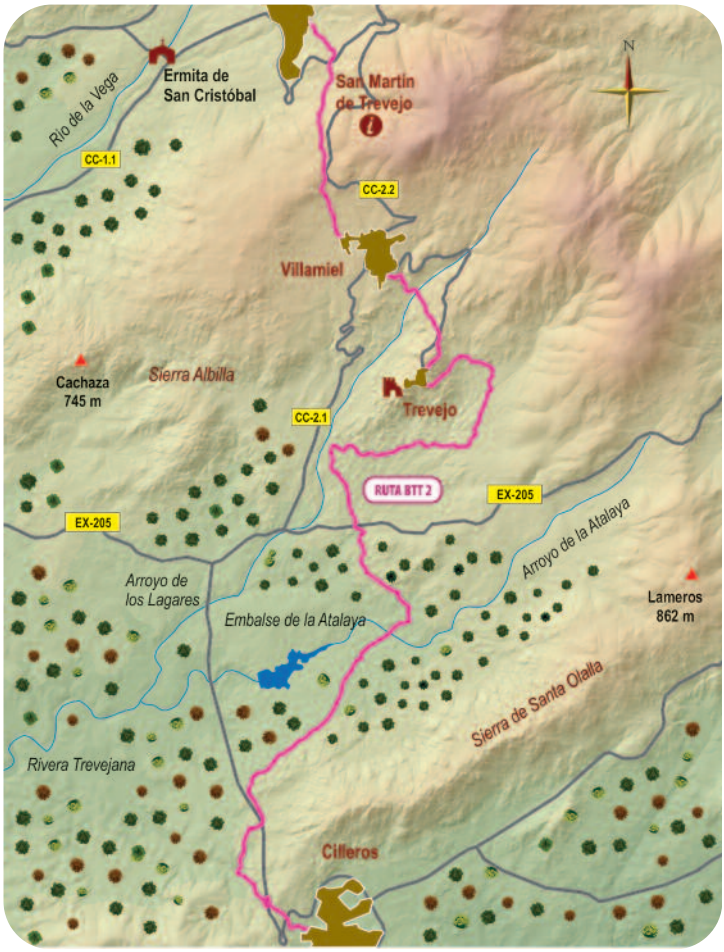

Perfil de la ruta

Distancia	18,3 Km	Desnivel de subida	407 m
Dificultad	Media	Desnivel de bajada	564 m
		Tipo de recorrido	Lineal

RUTA BTT 3

Transjálama

17,2 Km

San Martín de Trevejo – Hoyos

Lineal

Esta ruta parte de la localidad de San Martín de Trevejo (620 m), declarada de Interés Histórico Artístico. En primer lugar, ascendemos a la carretera; para ello, tras cruzar el puente situado junto a la fuente de los Tres Caños, en la Calle Los Caños, subimos a la izquierda por la empedrada avenida Chafaril. La ruta llega a un camino que, entre huertas y olivos, cruza la carretera que baja del puerto de Santa Clara, por donde viene también el GR 10.

Tras recorrer un kilómetro por el arcén de la carretera, el GR 10 llega a un cruce con un camino de tierra que parte a la derecha. Entre ganado vacuno atravesamos un tupido robledal que en un pronunciado descenso alcanza la base de la solitaria antena ubicada en el collado de la Parrera (1.000 m), también llamado de las Dehesas. Tomamos la pista hacia la derecha y descendemos por la misma durante 6 Km en fuerte descenso hasta una bifurcación: si tomamos la pista de la izquierda descendemos a Acebo, si tomamos la pista de la derecha, nos dirigiremos hacia la localidad de Hoyos, dando un gran rodeo a una loma.

Entramos en el municipio de Hoyos, junto a un caserón con una palmera ubicado al lado derecho de la carretera autonómica EX-205. Continuamos hacia la izquierda por esta carretera durante 290 metros y descendemos por la Avenida de Extremadura.

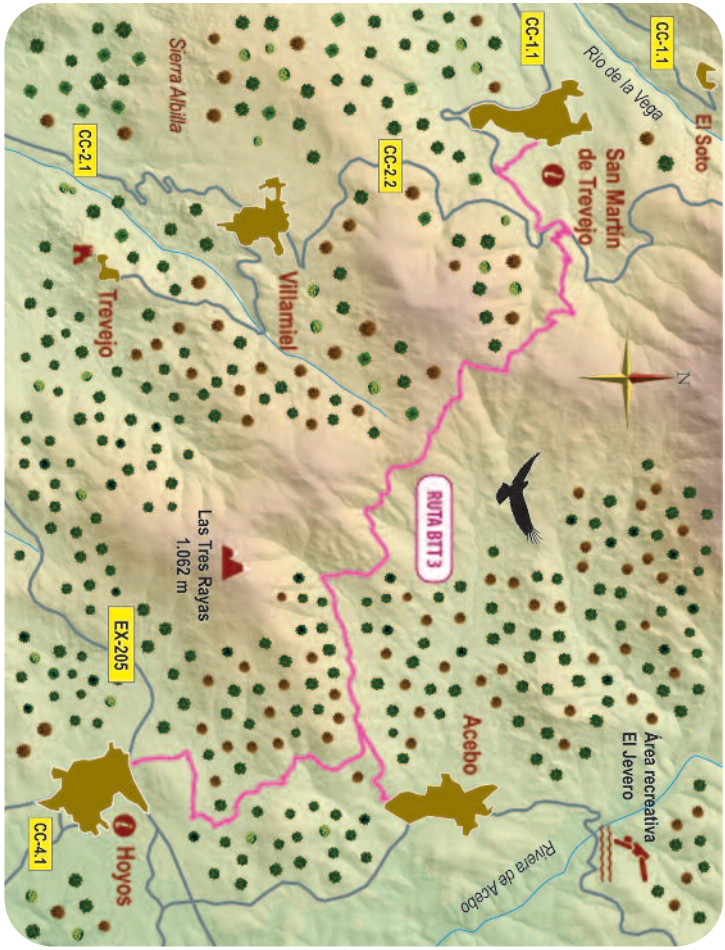

Perfil de la ruta

Distancia	17,2 Km	Desnivel de subida	646 m
Dificultad	Media	Desnivel de bajada	750 m
		Tipo de recorrido	Lineal

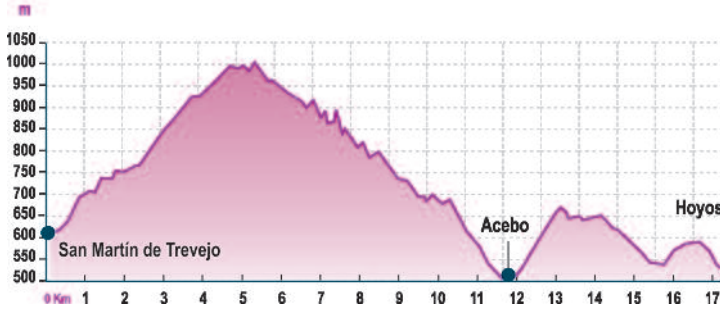

RUTA BTT 4

Ruta de las Cañadas

35,5 Km

Hoyos – Perales del Puerto – Moraleja

Lineal

Esta ruta sigue el trazado de la Cañada Real de Gata y el PR-CC 183, atravesando los paisajes de media montaña, que combinan zonas forestales con los olivares típicos de la comarca, hasta las zonas más bajas, regadas por los cursos de los ríos que bajan de la sierra y que forman grandes extensiones de cultivos de regadío.

El punto de inicio de la ruta es en Perales del Puerto, junto al pilón que existe a la salida del municipio, en dirección a Cilleros. Su tramo inicial discurre entre huertos con olivos, posteriormente la ruta desemboca en la carretera de Cilleros y sigue por ella durante 500 m. Desde aquí y a la izquierda arranca una ancha pista de tierra que coincide con la cañada, por la que se recorren algo más de 6 km.

Poco después, la travesía cruza la carretera de Moraleja a Cilleros para continuar por la cañada. Asfaltada en este tramo y por sendero después, llegamos hasta Vegaviana. Este municipio es un buen ejemplo de las zonas de colonización: casas uniformes, canales, caminos auxiliares, secaderos y, por supuesto, campos de cultivo predominan en el entorno del mismo.

Nos dirigimos hacia el sur por la Cañada Real de Gata, pasando de la zona baja con cultivos de regadío a zonas más altas de dehesa. El itinerario nos conduce al Caserío de Malladas, el cual constituye un buen ejemplo de las construcciones rurales en torno a las cañadas reales. Lo pasamos y llegamos a la carretera EX-108, nos incorporamos a la izquierda y recorremos 4 km por la misma.

Nos incorporamos a una pista que sale junto a una casa en el margen izquierdo de la carretera, Sin dejarla, llegaremos hasta Moraleja, punto final de nuestra ruta entre la sierra y las vegas.

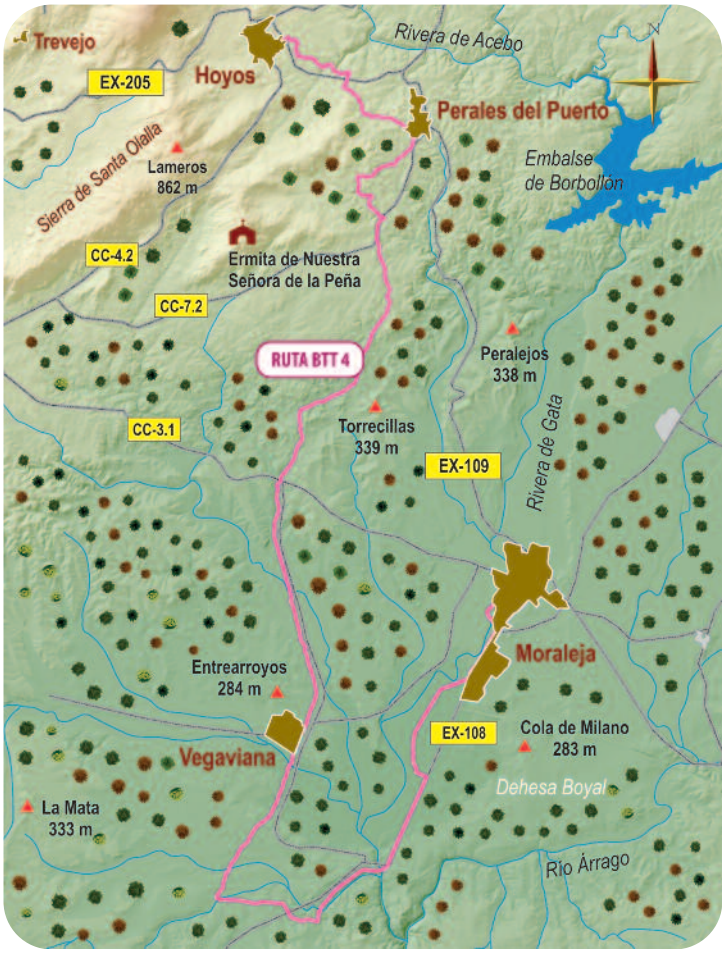

Perfil de la ruta

Distancia	35,5 Km	Desnivel de subida	172 m
Dificultad	Media	Desnivel de bajada	435 m
		Tipo de recorrido	Lineal

Ruta de la Fatela

10,3 Km

Acebo – Villasbuenas de Gata

Lineal

Esta ruta tiene su punto de inicio junto al Colegio Público de Acebo. Avanzamos por la carretera durante 260 metros y giramos en el primer camino que sale a nuestra derecha. Por callejones de piedra, entre densos robledales y pinares, vamos descendiendo hacia el curso de la Rivera de Acebo.

Cruzamos el río y nos dirigimos hacia el parador de la Fatela, cruzamos la carretera EX-109 y junto a la rotonda parte un camino que se adentra por un cortafuego. Nos dirigimos hacia el arroyo de Robledillo, sin llegar a cruzarlo lo bordeamos por su margen derecha en dirección Sur hasta llegar a la carretera EX-205.

Cruzamos la carretera y entre densos pinares, por pista forestal que discurre muy cerca y paralela a la carretera EX-205, recorremos 3 km y llegamos al municipio de Villasbuenas de Gata.

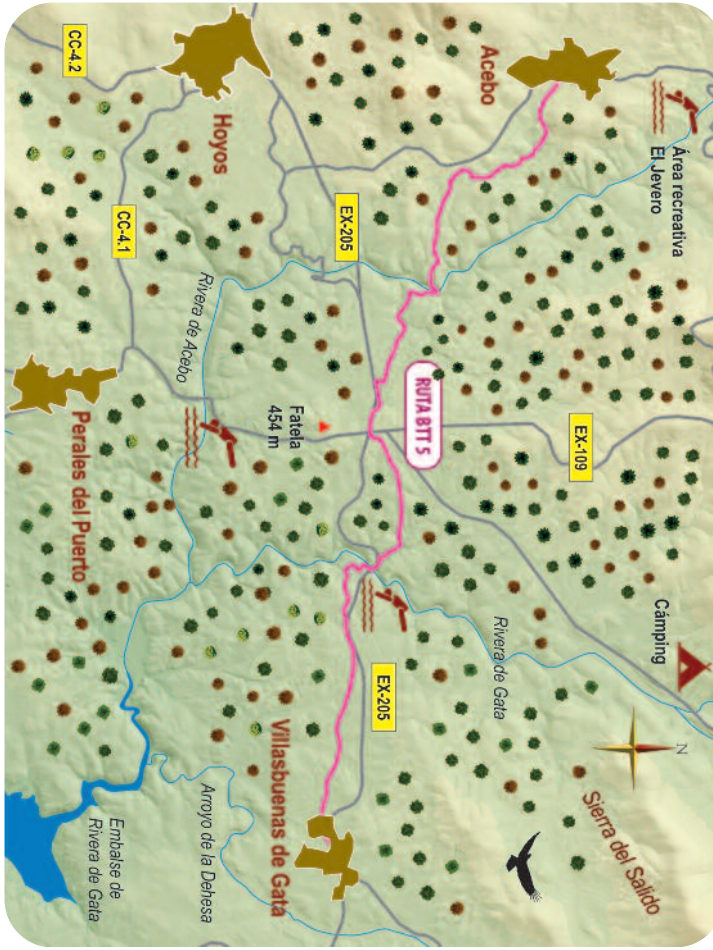

Perfil de la ruta

Distancia	10,3 Km	Desnivel de subida	105 m
Dificultad	Media	Desnivel de bajada	182 m
		Tipo de recorrido	Lineal

Ruta de las Fuentes

23,3 Km

Gata

Circular

La Ruta de las Fuentes debe su nombre a las numerosas fuentes que se encuentran en la zona de la Sierra de las Jañonas. Tiene su inicio en Gata, al comienzo de la Calle Humilladero, junto a la ermita del mismo nombre. Descendiendo esta calle llegamos junto al cementerio municipal, donde giramos a la derecha para continuar por el camino empedrado que se dirige hacia el Puerto de la Cruz de Piedra, hasta este punto hemos compartido itinerario con el GR 10.

Cruzamos la carretera CC-6.2 que comunica los municipios de Torre de Don Miguel y Gata y continuamos por la nueva pista forestal que sube hacia la Sierra de las Jañonas. A través de los parajes de "El Mazo" y "El Concejo" dejaremos a nuestra derecha el Castillo de la Almenara. En esta zona atravesaremos un bello pinar que se abre paso entre los bolos de granito tan característicos de esta sierra.

Continuando por la pista forestal y sin dejarla llegaremos a Puerto Castilla, donde podremos enlazar con el sendero PR-CC 185 y descender de nuevo al pueblo de Gata. En este tramo existen numerosas fuentes y manantiales que dan nombre a la ruta, entre ellas la conocida "Fuente Pipas". Muy cerca de ésta se encuentra el recientemente descubierto yacimiento arqueológico de Puerto Castilla, donde destacan varias estructuras circulares de piedra en seco, de función incierta.

Siguiendo nuestra ruta, nos dirigiremos, ya en descenso y perdiendo la altura ganada en los últimos kilómetros, hacia la zona de "El Hoyo", donde se encuentran las ruinas del Convento del Hoyo. Se atraviesan los extensos pinares de los parajes conocidos como "El Rosado", "El Cabril" y "El Quemado", donde ya enlazaremos, 500 metros antes de llegar al final de ruta, con el sendero SL-CC 213 "Camino de la Jarda".

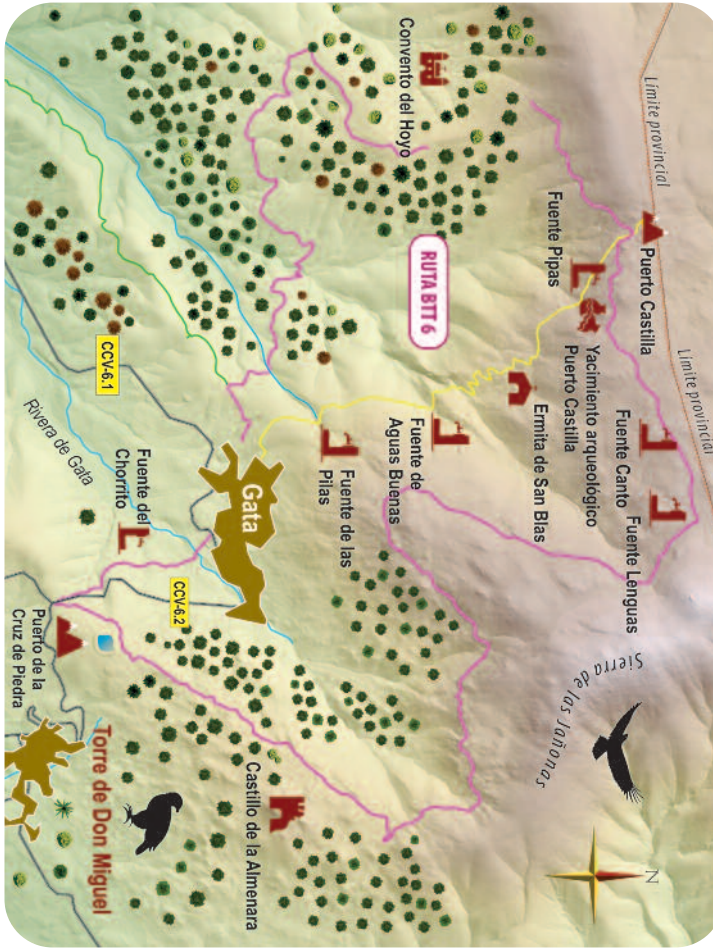

Perfil de la ruta

		Desnivel de subida	748 m
Distancia	23,3 Km	Desnivel de bajada	694 m
Dificultad	Media	Tipo de recorrido	Circular

RUTA BTT 7

Ruta de la Rivera de Gata

21,5 Km

Gata – Villasbuenas de Gata – Gata

Circular

Esta ruta recorre el GR 10 cuando atraviesa la Sierra del Salido para dirigirse hacia Villasbuenas de Gata. Desde aquí, remonta el río Rivera de Gata en dirección al Cámping Sierra de Gata y por el Camino de la Jarda se llega de nuevo al municipio de Gata.

El recorrido comienza en la intersección de la calle San Sebastián con la calle Pizarro. Descendiendo ésta y al final de la misma cogemos una pista hormigonada que pasa bajo la carretera CC-6. Descendemos entre huertas y olivares hasta cruzar la Rivera de Gata.

Continuamos a la derecha por un bello camino entre antiguas edificaciones para ascender poco a poco por la ladera norte de la Sierra del Salido. Alcanzaremos el puerto de la Cumbre de Arriba, desde el que se tiene una amplia vista de la ladera sur de la sierra. Al fondo, a la izquierda, podremos ver el embalse del Borbollón y más a la derecha la localidad de Villasbuenas de Gata.

Una ancha pista desciende entre pinares al puerto de la Cumbre de Abajo, concretamente hasta un cruce con otra pista perpendicular. La ruta sigue de frente por un camino que se estrecha, bordea unos olivares y asciende suavemente hasta un cortafuego, donde se levanta un bello castaño. Entre olivos se llega a una pista asfaltada que cruza la carretera EX-205 y entra en el municipio de Villasbuenas de Gata.

Desde Villasbuenas remontamos el curso del río Rivera de Gata y tras 5 Km llegamos a la carretera que sube al pueblo de Gata, la cruzamos y junto al cámping se enlaza con el Camino de la Jarda. Después de recorrer 5 Km entramos en el casco urbano de Gata por la calle Virgen del Puerto.

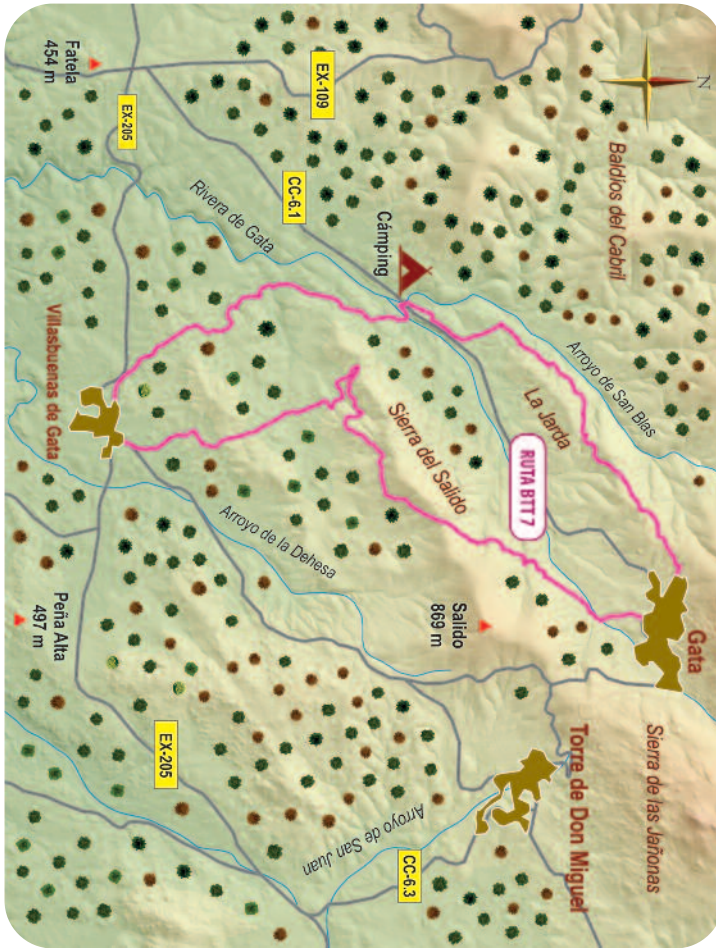

Perfil de la ruta

Distancia	21,5 Km	Desnivel de subida	586 m
Dificultad	Media	Desnivel de bajada	586 m
		Tipo de recorrido	Circular

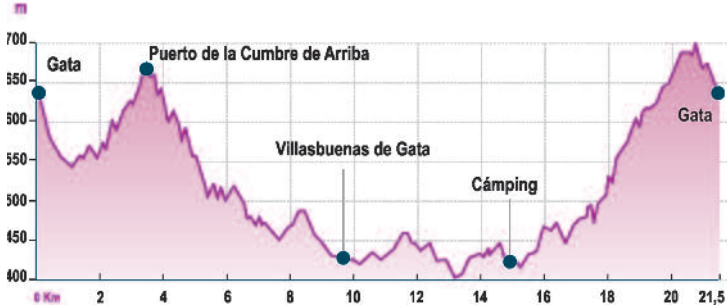

RUTA BTT 8

Las Jañonas

19,3 Km

Gata

Lineal–Circular

El itinerario tiene su inicio junto a la oficina de turismo del municipio de Gata. Abandonamos el municipio por la calle Humilladero, junto a la ermita del mismo nombre. Descendiendo esta calle llegamos junto al cementerio municipal, donde giramos a la derecha para continuar por el camino empedrado que se dirige hacia el Puerto de la Cruz de Piedra, hasta este punto hemos compartido itinerario con el GR 10 y el PR-CC 189.

Cruzamos la carretera CC-6.2 que comunica los municipios de Torre de Don Miguel y Gata y continuamos por la nueva pista forestal que sube hacia la Sierra de las Jañonas. Una vez que hemos pasado la balsa de abastecimiento de agua, la pista se bifurca. Nosotros tomamos el camino de la derecha y, tras recorrer 272 metros, tomamos un estrecho sendero que sale entre los muros de piedra que separan unas huertas.

Este precioso y técnico sendero hará las delicias de los bikers más experimentados. Continuamos por el mismo durante 2,1 km hasta que el sendero se transforma en camino. Sin abandonar este camino iremos en continuo descenso hasta la localidad de Torre de Don Miguel.

Atravesamos este bello municipio por las calles Virgen de Bienvenida y General Varela, cruzamos la carretera CCV-6.2 y continuamos ascendiendo por el GR 10 hasta el Puerto de la Cruz de Piedra, desde donde regresamos a Gata por la pista que ascendimos al inicio de la ruta.

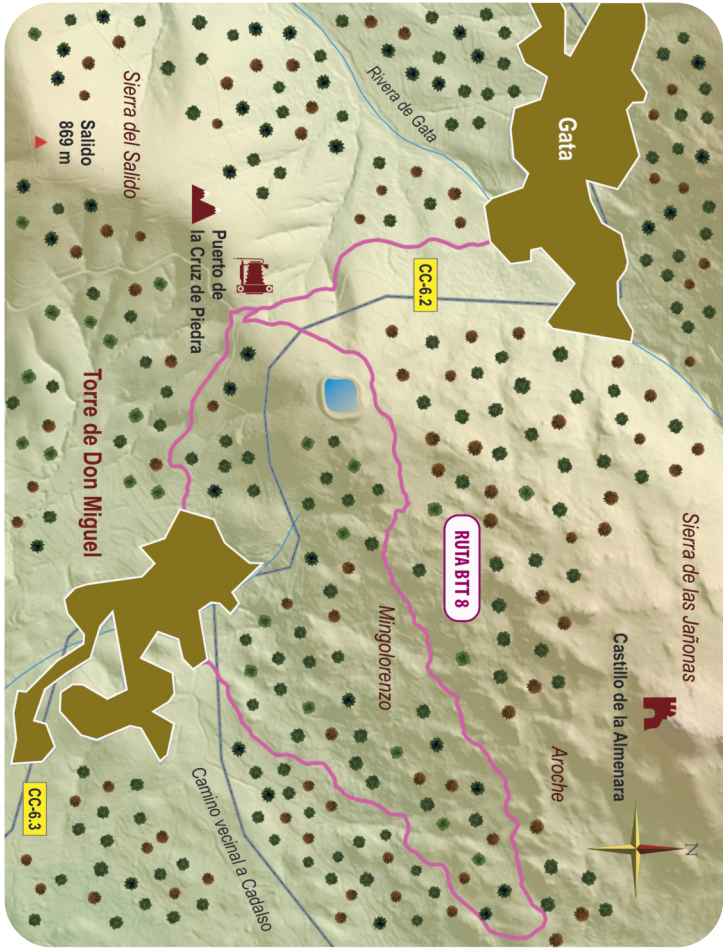

Perfil de la ruta

		Desnivel de subida	791 m
Distancia	19,3 Km	Desnivel de bajada	791 m
Dificultad	Alta ●	Tipo de recorrido	Lin.-Circ.

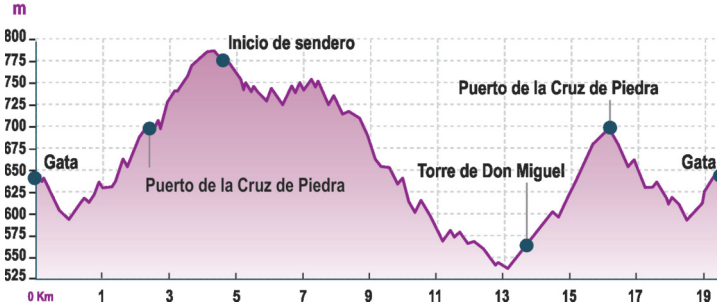

RUTA BTT 9

Trail del Árrago

21,8 Km

Cadalso – Descargamaría

Lineal–Circular

La ruta tiene su punto de inicio junto la carretera de acceso a la población de Torre de Don Miguel, justo en el punto de unión con el GR 10. Desde aquí remontaremos el valle más estrecho de toda Sierra de Gata, el que forma el río Árrago. El recorrido de la ruta coincide con el que trae el GR 10 desde Descargamaría. En este primer tramo atravesamos los parajes de La Hoya y Garcisánchez hasta llegar a Cadalso.

Atravesamos el casco urbano de Cadalso por la calle Caño hasta llegar a la Plaza de España y desde aquí continuamos por la calle Sequera hasta la carretera CCV-5.1 la cuál cruzamos. Remontamos el valle del Árrago y cruzamos varios cauces afluentes del mismo, como el arroyo del Puerto y el río Nobleas. Este último se supera por un puente situado junto al campamento juvenil San Francisco de Asís. Llegamos a Descargamaría por la ermita del Humilladero y justo después, la Piedra Hincá.

Cruzamos Descargamaría por la calle Real y junto al merendero de la piscina natural parte una pista, que nada más cruzar el río Árrago, afronta una importante subida por pista forestal. A medida que ganamos altura podremos disfrutar de unas inmejorables vistas del valle. Cuando coronamos el alto volvemos a coincidir con el GR 10, que sube desde Ovejuela.

Seguimos a la izquierda sobre la divisoria de agua durante un kilómetro, cuando hemos alcanzado la cota de los mil metros de altura parte un sendero a nuestra izquierda para realizar un trepidante descenso, en zigzag, hasta las primeras casas de Robledillo de Gata. En este corto tramo salvamos 550 metros de desnivel.

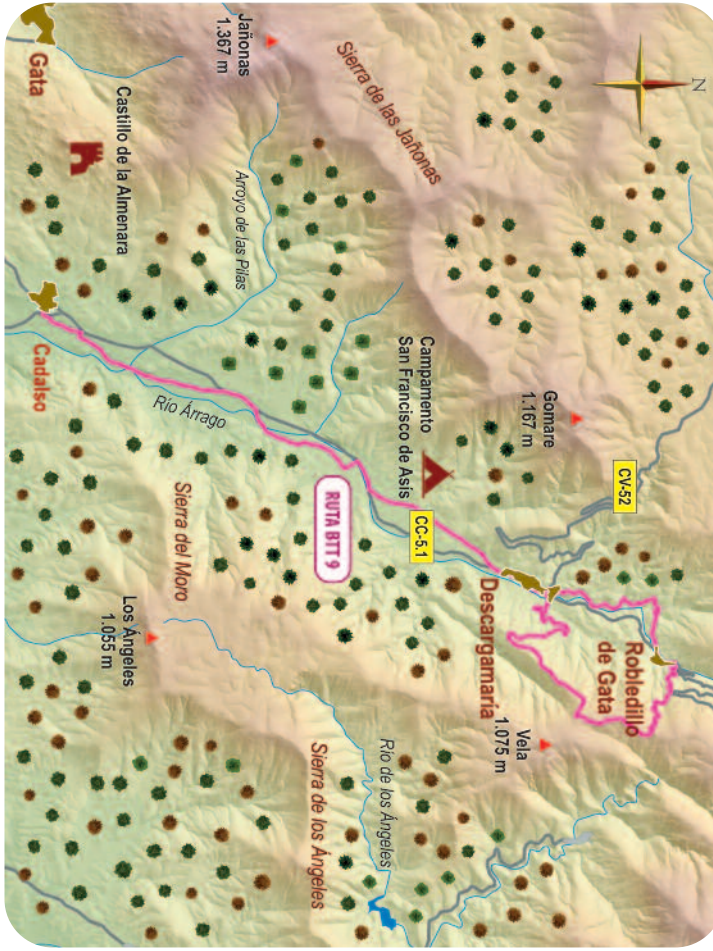

Perfil de la ruta

		Desnivel de subida	709 m
Distancia	21,8 Km	Desnivel de bajada	601 m
Dificultad	Alta	Tipo de recorrido	Lin.-Circ.

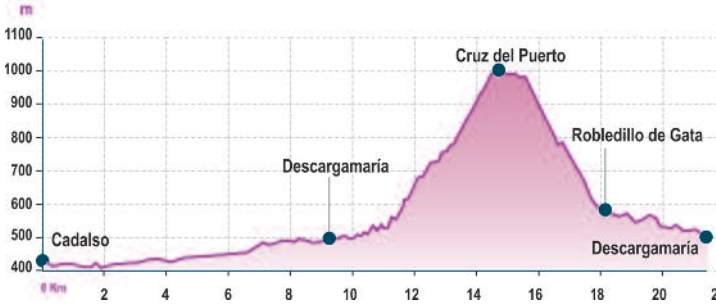

RUTA BTT 10

Trail del Tralgas

33,6 Km

Villanueva de la Sierra – Torre de Don Miguel

Lineal

Esta ruta recorre gran parte del Valle del Tralgas y también una pequeña parte del Valle del Árrago, entre los municipios de Santibáñez el Alto y Torre de Don Miguel, donde finaliza. Además de estos dos municipios, también discurre por los de Villanueva de la Sierra, donde tiene su punto de inicio, Torrecilla de los Ángeles y Hernán Pérez.

En Villanueva de la Sierra (542 m) el recorrido se inicia en la intersección de calle Calvo Sotelo con la carretera EX-205, desde aquí nos dirigimos al cruce que forma la citada carretera con la EX-204 que se dirige a Salamanca, por la que continuamos durante 400 metros. Después hay que desviarse por una pista que sale a la izquierda.

En la primera parte del recorrido entre Villanueva y Torrecilla atravesaremos la zona más baja del Valle del Tralgas, entre extensos cultivos de olivar tan típicos en esta parte de la comarca de Sierra de Gata.

El tramo comprendido entre Torrecilla de los Ángeles y Hernán Pérez discurre por las pistas forestales de ladera sur de la Sierra de los Ángeles, constituyendo un excelente balcón, de privilegiadas vistas, al valle del Tralgas.

En el tramo comprendido entre Hernán Pérez y Santibáñez el Alto descenderemos a la parte más baja del valle, donde cruzaremos el río Tralgas y el río Árrago, justo antes de unirse al mismo. Desde aquí tendremos que superar unos 300 metros de desnivel acumulado positivo para llegar a Santibáñez el Alto, donde podremos realizar un descanso y deleitarnos con su castillo árabe y sus inmejorables vistas. Desde aquí, ya en el Valle del Árrago, descenderemos por un bello sendero en dirección a Torre de Don Miguel, atravesando un bosque mixto de coníferas y frondosas formando un mosaico con los cultivos de olivar.

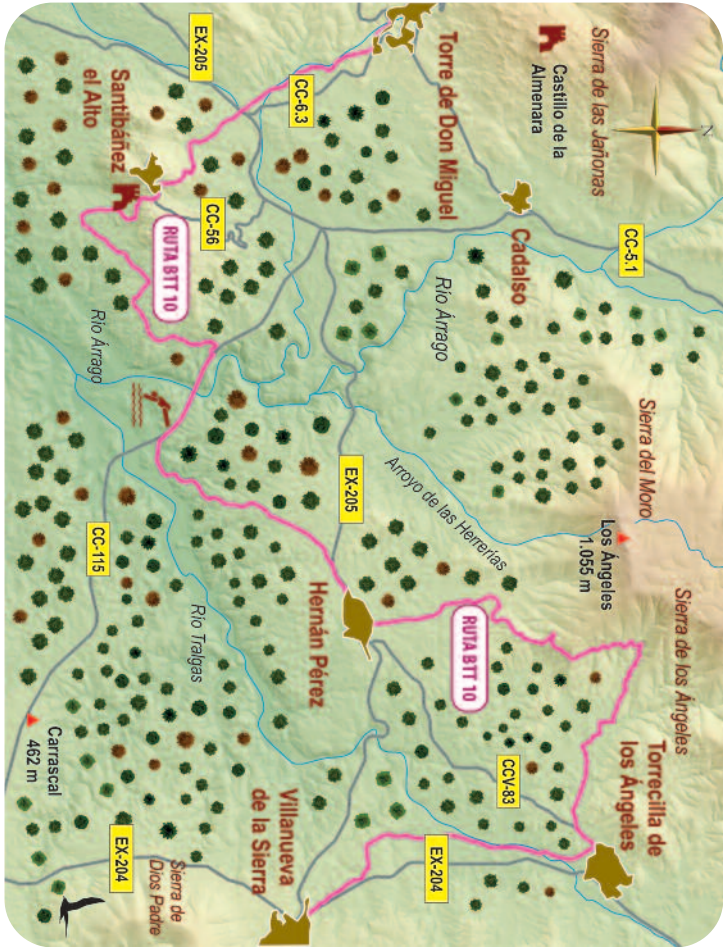

Perfil de la ruta

		Desnivel de subida	800 m
Distancia	33,6 Km	Desnivel de bajada	742 m
Dificultad	Media	Tipo de recorrido	Lineal

La naturaleza de Sierra de Gata

Si tuviéramos que elegir uno de los muchos rincones de Extremadura, de esos rincones llenos de singularidades, de influencias, de mezclas de culturas, de tradición, de patrimonio... sin duda ése lugar sería la Sierra de Gata. Situada en el extremo más noroccidental de la provincia de Cáceres, la Sierra de Gata es el pórtico natural que conecta dos provincias, dos comunidades autónomas, dos países. Un punto de encuentro entre mesetas.

Sierra de Gata no es simplemente una tierra de paso. No es un simple escalón de valles y repliegues, de picos y laderas. No es una simple comarca con una gran riqueza ornitológica y faunística, botánica, paisajística y cultural, propia de lugares con encanto. No. Sierra de Gata es mucho más que todo esto. Son rincones cargados de historia. Es un reencuentro con las tradiciones del medio rural. Es un enclave de aire y de luz, de generosas aguas cristalinas que recorren las calles y que colman el espíritu del viandante de sensaciones únicas.

La Comarca de Sierra de Gata acaricia el cielo con sus encumbradas cimas –Jálama, Bollas, Gomara, Espinazo, Mezas...–, esas firmes columnas que cimentan y sustentan una acogedora tierra. Y entre sus columnas, a sus pies, 22 núcleos de población repletos de un valioso patrimonio cultural y popular. Tiempos pretéritos que han ido dejando un poso de tradición y cultura, de artesanía popular y de costumbres. Pero, sin duda, la época de la Reconquista es la que marcó más a fuego las estructura actual del hombre y su quehacer en la comarca.

El paso del hombre por la Sierra de Gata, a través de su historia, a través de sus hechos, ha dejado las huellas suficientes para animar a todos los deseen acercarse a conocer las humedades atlánticas, el sol del mediodía, los vientos ábragos, las silbantes corrientes que tienen lugar a la salida y el ocaso de los días, las noches límpidas y estrelladas o las más aparatosas y resonantes tormentas jamás vistas.

Algo de lo más identificativo del entorno serragatino que se ha perpetuado desde tiempos de reconquista y repoblación es la "fala", ese tesoro lingüístico de San Martín de Trevejo, Eljas y Valverde del Fresno que aporta una gran riqueza cultural a la comarca y a toda la región. Un habla de transición entre el portugués el asturleonés y el gallego.

FLORA Y FAUNA. Más de 1.175 especies diferentes conforman la vegetación de la Sierra de Gata: plantas naturales, cultivadas y asilvestradas se pueden encontrar vigilando los caminos y senderos.

El clima mediterráneo subhúmedo, junto con algunos enclaves atlánticos, hace que el paisaje esté dominado por extensas masas de roble melojo, enriquecida con otras especies como el castaño o el roble carballo, que se confunden con las típicas formaciones de bosque mediterráneo: alcornoques, encinares, pinos, madroños... Y en la mayoría de sus laderas, cuando los otoños e inviernos suelen ser muy húmedos y las lluvias se prodigan también hasta bien entrada la primavera, el musgo es el rey en las zonas más umbrosas.

Hablar de la Sierra de Gata es hablar de abedules, de acebo, de enebro, de encinas y de robles que contrastan con las laderas de pinares y alcornoques. Hablar de la Sierra de Gata es hablar, principalmente, de olivos y de aceites, su base económica fundamental. El cultivo del olivar, las podas, las moliendas... llenan las páginas de la vida de la Sierra. Los olivos, con ese color verde apagado pero perpetuo que sigue manteniendo en otoño, cuando el bosque caducifolio se torna amarillento, ocre o rojizo. “El país del aceite de oro”, como lo calificaba Daniel Berjano, sabedor y conocedor de la marcada vocación aceitera de la zona, tanto en su cultivo como en la industria y la comercialización. Aceites para candiles y linternas, para capuchinas y velones, pero aceite también para guisos y frites, para tostadas y para sopas lagareras o ensaladas de limones o naranjas acébanas. Manjares que debían ser acompañados con un gran vino. ‘Terra mui famosa e de muitos vinhos’, definía Nuno Alvares en su Crónica.

Olivos, vides... y -cómo no! el castaño, que es el rey de las laderas y cuyo fruto sigue protagonizando costumbres muy arraigadas en la cultura de la Sierra. Castaños con historias que se han injertado en la vida serragatina.

Una gran variedad de paisajes y flora que hacen de este entorno un marco incomparable y de alto valor ecológico. Son más de 200 especies de vertebrados,

inventariadas y catalogadas, los que se concentran principalmente en las áreas de bosque mediterráneo autóctono que aún perviven intactos en algunas zonas de la Sierra. Refugio del lobo ibérico, del lince –en periodo de desaparición–, hacen de éste un marco incomparable para especies en retroceso y extinción. La nutria, el meloncillo o el gato montés encuentran en este entorno su hábitat natural.

Desde los encumbrados miradores de la Sierra, se atisban los escasos nidos de águila real y los enclaves del buitre negro. Entre el silencio de la naturaleza se siente el intenso aleteo de una de las aves más bellas y esquivas, que necesita de gran tranquilidad para el completo desarrollo de sus funciones vitales, la cigüena negra.

Conejos, liebres, jabalíes, corzos, perdiz roja, paloma torcaz, tórtola común; ánade real, águilas, halcones, milanos negro, búhos, lechuza; erizos comunes, zorros, comadrejas, jinetas, salamanquesas, , culebrilla ciega, culebra de herradura, sapo de espuelas, rana patilarga, salamandra común, etc...; barbos, tencas, truchas, etc... conforman un sistema natural que cobra gran importancia, por cuanto forma parte del paisaje y contribuye a la creación de espacios naturales de alto valor ecológico.

El cercano embalse de Borbollón, del que emanan sus aguas a borbotones, es el punto de invernada y nidificación de gran número de aves como la garcilla bueyera, la garza real y la garceta, entre otras especies. Una presa salpicada por una magnífica vegetación arbórea y por unos prados húmedos que sirven de hogar a cormoranes y grullas. Y sus aguas están habitadas por escurridizas anguilas y truchas.

Sierra de Gata, cargada de motivos y llena de rincones resguardados, ha visto pasar tanta historia y ha tenido tanto tiempo para buscar lontananzas, que no hay fuente, castillo, paraje o casona que no encierre alguna leyenda o sospeche algún oculto tesoro. Sus vestigios y su historia harán que vuelvas a recorrer este camino una y mil veces, que vuelvas a escuchar el rumor de su agua cristalina, que vuelvas a saborear su olor, su sabor y su belleza natural paisajística.

Oferta turística en Sierra de Gata

TIPO	NOMBRE	LOCALIDAD	TELÉFONO	MÓVIL
Albergue	Sierra de Gata	Torre de Don Miguel		605 406 037
Albergue Turístico	Cabañas en los Árboles de Extremadura	Villasbuenas de Gata		676 485 302
Alojamiento Juvenil	Campam.Juv. Amigos de S. Fco. de Asís	Descargamaría	927 671 063	607 786 858
Alojamiento Juvenil	La Escuela del Bosque	Hernán-Pérez	927 216 759	657 814 358
Alojamiento Juvenil	Campamento Junior Los Hurones	Perales del Puerto	647 028 201	605 453 799
Alojamiento Juvenil	Campamento juvenil La Dehesa	Villamiel	927 248 739	
Apartamento rural	La Canal	Cadalso	927 441 175	665 796 306
Apartamento rural	La Flor del Naranjo de Sierra de Gata	Cadalso	927 675 364	638 534 054
Apartamento rural	Jama	Cilleros	667 501 985	648 103 166
Apartamento rural	La Dehesa	Cilleros	927 512 037	649 688 058
Apartamento rural	La Mesonera (El Nido)	Cilleros	927 093 700	670 913 205
Apartamento rural	La Boticaria	Descargamaría	927 237 916	691 305 935
Apartamento rural	La Colmena	Gata	927 672 308	690 816 329
Apartamento rural	Casa Agueda	Hoyos		669 046 383
Apartamento rural	La Fatela	Perales del Puerto		699 080 531
Apartamento rural	Barrero	Robledillo de Gata	927 671 122	654 794 293
Apartamento rural	Casa Manadero	Robledillo de Gata	927 671 118	610 332 628
Apartamento rural	El Robledal	Robledillo de Gata	927 500 343	685 870 827
Apartamento rural	La Solana	Robledillo de Gata	927 677 055	676 481 225
Apartamento rural	Los Balcones	Robledillo de Gata	927 671 090	656 827 946
Apartamento rural	Luna Menguante	Robledillo de Gata	927 671 014	655 807 808
Apartamento rural	Valle del Arrago	Robledillo de Gata	927 671 118	610 332 628
Apartamento rural	A Horta	San Martín de Trevejo	927 513 164	619 051 094
Apartamento rural	El Corral de La Higuera	Torre de Don Miguel		692 688 157
Apartamento rural	La Ramallosa	Valverde del Fresno		629 085 007
Apartamento rural	La Casa del Telar	Valverde del Fresno	927 510 683	619 812 249
Apartamento rural	A Casiña dus Montejus	Valverde del Fresno	927 510 266	679 477 395
Apartamento rural	La Noguera	Villamiel		648 107 182
Apartamento rural	A fala	Villamiel-Trevejo		653 366 247
Apartamento rural	El Corrillo	Villamiel-Trevejo	927 513 070	630 791 053
Apartamento rural	La Pastera	Villamiel-Trevejo	927 513 070	630 791 053
Apartamento turístico	Zocailla	Gata	927 672 302	646 115 948
Apartamento turístico	Navel	Santibáñez el Alto		687 822 892

Oferta turística en Sierra de Gata

TIPO	NOMBRE	LOCALIDAD	TELÉFONO	MÓVIL
Apartamento turístico	Borbollón	Santibáñez el Alto	927 515 934	679 979 773
Cámping-Bungalow	Sierra de Gata	Gata	927 672 168	670 797 971
Cámping-Bungalow	Valverde Natural	Valverde del Fresno		627 903 892
Casa rural	Buenos Aires	Acebo		678 326 657
Casa rural	Corvina	Acebo	927 141 785	618 353 369
Casa rural	El Pajar	Acebo	927 141 724	689 400 750
Casa rural	Las Fuentes de Agata	Acebo	927 514 151	650 198 741
Casa rural	Las Martas	Acebo	927 141 685	620 963 810
Casa rural	Los Robles	Acebo	927 514 121	620 227 481
Casa rural	Casa del Cabrero	Acebo	927 141 724	689 400 750
Casa rural	La Flor del Naranjo de Sierra de Gata	Cadalso	9276 75 364	638 534 054
Casa rural	La Mesonera (La Casina)	Cilleros		670 913 205
Casa rural	Almazara de San Pedro	Eljas		659 434 803
Casa rural	Casa Maire	Gata		646 115 948
Casa rural	El Fortín	Gata	927 672 250	689 729 480
Casa rural	Las Jañonas	Gata	927 672 284	676 655 379
Casa rural	Zocailla	Gata	927 672 302	646 115 948
Casa rural	El Cuarto Valle	Hoyos	927 514 504	620 931 221
Casa rural	El Madroñal	Hoyos	927 514 461	653 323 165
Casa rural	El Jardín de la Sierra de Gata	Hoyos	927 514 715	
Casa rural	Don Julio	Perales del Puerto	927 514 651	639 333 009
Casa rural	Azabal	Robledillo de Gata	927 671 073	651 330 692
Casa rural	Cazapolen	Robledillo de Gata	927 671 109	651 010 802
Casa rural	Cosmopolita	Robledillo de Gata	927 671 048	665 551 337
Casa rural	El Pontón	Robledillo de Gata	927 501 797	652 927 026
Casa rural	El Mirador de Robledillo	Robledillo de Gata		692 688 157
Casa rural	Casa Antolina	San Martín de Trevejo	927 510 529	630 605 371
Casa rural	La Huerta de Valdomingo	San Martín de Trevejo	927 141 724	689 400 750
Casa rural	La Posada Mañega	San Martín de Trevejo		678 616 444
Casa rural	Estrela	San Martín de Trevejo		630 802 493
Casa rural	El Tio Benito	Santibáñez el Alto	927 441 219	620 821 123
Casa rural	Los Montejos	Valverde del Fresno	927 510 266	679 477 395
Casa rural	Boada	Villamiel	927 513 039	649 836 435

Oferta turística en Sierra de Gata

TIPO	NOMBRE	LOCALIDAD	TELÉFONO	MÓVIL
Casa rural	El Cabezo	Villamiel		689 405 628
Casa rural	El Hornillo	Villamiel	927 512 000	609 772 956
Casa rural	Fuente Arcada	Villamiel	927 193 081	656 921 518
Casa rural	El Salto	Villamiel		699 839 290
Casa rural	El Sosiego	Villamiel	927 774 215	646 955 463
Casa rural	Casa Donatila	Villasbuenas de Gata	927 673 037	670 816 272
Casa rural	SieteVillas	Villasbuenas de Gata	927 673 110	696 367 222
Casa rural	El Pilar	Acebo	927 160 684	629 948 712
Hospedería	Hosp. Conventual Sierra de Gata	San Martín de Trevejo	927 144 021	
Hostal	El Redoble	Hoyos	927 514 665	629 457 073
Hostal	Delphos	Moraleja	927 515 425	620 429 226
Hostal	El Volante	Moraleja	927 515 177	
Hostal	La Pizarra	Moraleja	927 147 924	655 446 053
Hotel	Cuatro Vientos	Hernán-Pérez	927 445 131	
Hotel	La Encomienda	Moraleja	927 147 759	
Hotel	La Palmera	Valverde del Fresno	927 510 323	927 510 365
Hotel rural	Tres Azules	Cadalso	927 441 414	
Hotel rural	El Duende de Chafaril	San Martín de Trevejo		690 111 827
Hotel rural	A Velha Fabrica	Valverde del Fresno	927 511 933	676 301 254
Pensión	Los Pilares-Casa Piris	Cadalso	927 441 500	628 413 763
Pensión	Las Ruedas	Gata	927 672 093	
Restaurante	Buenos Aires	Acebo	927 193 283	619 728 176
Restaurante	El Candil	Acebo	927 141 705	629 918 553
Restaurante	La Canal	Cadalso	927 441 175	665 796 306
Restaurante	Los Pilares-Casa Piris	Cadalso	927 441 500	628 413 763
Restaurante	La Piscina	Cilleros	927 512 037	
Restaurante	Mesón Molino de Animas	Descargamaría		695 920 165
Restaurante	Sierra de Gata	Gata	927 672 168	670 797 971
Restaurante	Las Ruedas	Gata	927 672 093	
Restaurante	El Lagar	Gata	927 672 193	610 406 384
Restaurante	Cuatro Vientos	Hernán-Pérez	927 445132	
Restaurante	El Redoble	Hoyos	927 514 665	629 457 073
Restaurante	El Patio de las Niñas	Hoyos		673 279 139

Oferta turística en Sierra de Gata

TIPO	NOMBRE	LOCALIDAD	TELÉFONO	MÓVIL
Restaurante	Area Descanso Restaurante Mallorca II	Moraleja	927 515 214	620 429 226
Restaurante	Delphos	Moraleja	927 515 425	620 583 052
Restaurante	El Volante	Moraleja	927 515 177	
Restaurante	Jalama	Moraleja	927 664 016	927 515 761
Restaurante	La Pizarra	Moraleja	927 147 942	655 446 053
Restaurante	Montecarlo	Moraleja	927 515 806	927 515 806
Restaurante	Rincón de Manolo	Moraleja		605 879 912
Restaurante	Virgen de La Vega	Moraleja	927 516 211	
Restaurante	Pizzería Soraya	Moraleja	927 147 102	679 389 711
Restaurante	El paso	Perales del Puerto	927 514 150	645 654 019
Restaurante	Casa Manadero	Robledillo de Gata	927 671 118	610 332 628
Restaurante	Meson Barrero	Robledillo de Gata	927 671 122	654 794 293
Restaurante	O Vellu Fornu	San Martín de Trevejo	927 513 134	660 587 988
Restaurante	Los Cazadores	San Martín de Trevejo	927 513 248	696 618 072
Restaurante	O Ballitu	San Martín de Trevejo	927 513 105	620 699 284
Restaurante	Os Arcus	San Martín de Trevejo	927 513 204	605 047 006
Restaurante	Uliveiras	San Martín de Trevejo	927 144 021	
Restaurante	El Duende de Chafaril	San Martín de Trevejo		690 111 827
Restaurante	Venta Peña El Fraile	Santibáñez el Alto	927 441 296	616 326 758
Restaurante	La Herradura	Torrecilla de los Ángeles	927 677 035	663 364 818
Restaurante	A Velha Fabrica	Valverde del Fresno	927 511 933	676 301 254
Restaurante	Casa Laura	Valverde del Fresno	927 510 441	646 602 219
Restaurante	La Palmera	Valverde del Fresno	927 510 323	927 510 365
Restaurante	U Abanicu	Valverde del Fresno	927 510 535	615 171 908
Restaurante	Valverde Natural	Valverde del Fresno		627 903 892
Restaurante	Residencia. Pisos Tutelados	Valverde del Fresno	927 510 637	606 204 711
Restaurante	La Azuela	Villamiel	927 144 294	609 008 443
Restaurante	El Capricho	Villamiel	927 513109	
Restaurante	Estilo	Villasbuenas de Gata	927 673 104	
Salón de banquetes	Salón de Banquetes Uliveira	San Martín de Trevejo	927 144 021	

Ayuntamientos

MUNICIPIO	DIRECCIÓN	TELÉFONO
Acebo	Plaza Mayor, 1. C. P. 10865	927 141 677
Cadalso	Plaza de España, 1. C. P. 10857	927 44 1002
Cilleros	Plaza de San Blas, 1. C. P. 10895	927 512 037
Descargamaría	Plaza Mayor, 1. C. P. 10866	927 671 021
Eljas	Plaza de la Constitución, 1. C.P. 10891	927 142 159
Gata	Plaza de la Constitución, 1. C.P. 10860	927 672 054
Hérnan Pérez	Calle Hererías, 7. C.P. 10868	927 445 127
Hoyos	Plaza Mayor, 1. C. P. 10850	927 514 002
Moraleja	Plaza de España, 1. C. P. 10840	927 515 075
Perales Puerto	Avda. Sierra de Gata, 12. C.P. 10896	927 514 164
Robledillo Gata	Plaza Francisco Pizarro, 6. C. P. 10867	927 671 107
San Martín Trevejo	Plaza Mayor, 1. C. P. 10892	927 513 002
Santibañez Alto	CalleFrancisco Pizarro, 1. C. P. 10859	927 441 116
Torre de Don Miguel	Plaza Mayor, 1. C. P. 10864	927 441 032
Torrecilla de los Ángeles	Plaza de España, 1. C. P. 10869	927 677 071
Valverde del Fresno	Plaza de la Constitución, 5. C.P. 10890	927 510 013
Vegaviana	Plaza José Luis Fernández del Amo, 1. C.P. 10848	927 141 014
Villamiel	Plaza de España, s/n. C. P. 10893	927 513 055
Villanueva Sierra	Plaza de España, 1. C. P. 10812	927 445 002
Villasbuenas Gata	Plaza Palacio, 1. C. P. 10858	927 673 078
Mancomunidad Sierra de Gata	Calle Mayor, 3. C.P. 10850. **HOYOS**	927 514 583

Centros de Salud

MUNICIPIO	DIRECCIÓN	TELÉFONO
Torre de Don Miguel	C/ Claverías, 3	927 441 377 - 927 441 415
Valverde del Fresno	Avda. Doctor Casto Prieto Carrasco, S/N	927 510 170 - 927 510 727
Hoyos	C/ Jálama, S/N	927 514 345 - 927 514 346
Moraleja	C/ Cilleros, 6	927 147 300 - 927 147 343
Cilleros (Punto de Atención Contin.)	Avda. Virgen Navelonga, 68	927 512 231

Oficinas de Información Turística

OFICINA	MUNICIPIO	TELÉFONO
Oficina de turismo	Moraleja	927 147 088
Oficina municipal de turismo	Gata	927 672 054
Oficina de turismo	Hoyos	927 514 583
Oficina de turismo	San Martín de Trevejo	927 514 585

Cajeros automáticos

MUNICIPIO	ENTIDAD	TELÉFONO
Acebo	Liberbank	927 141 617
Cadalso	Liberbank	927 441 015
Cilleros	Liberbank	927 512 024
	Caixa Geral de Depósito	927 512 054
Eljas	Liberbank	927 142 165
	Santander	927 142 171
Gata	Liberbank	927 67 2073
Hernán Pérez	Liberbank	927 445 130
Hoyos	Liberbank	927 514 014
Moraleja	Caja Rural de Extremadura	927 516 365
	La Caixa	927 149 310
	Caja España-Duero	927 515 375
	Liberbank	927 515 363
Perales del Puerto	Liberbank	927 514 189
San Martín de Trevejo	Liberbank	927 513 020
Torre de Don Miguel	Liberbank	927 441 146
Torrecilla de Los Angeles	Liberbank	927 677 077
Valverde del Fresno	Liberbank	927 510 038
	Banco Santander	927 510 052
	Caixa Geral de Depósito	927 510 073
Villamiel	Liberbank	927 513 068
Villanueva de la Sierra	Liberbank	927 445 157

Otros centros y actividades

NOMBRE	LOCALIDAD	TELÉFONO
Aula de Naturaleza	Cadalso	924 930 106
Centro de Interpretación del Aceite y del Vino	Hernán Pérez	927 445 127
Centro de Interpretación Comarcal	Torre de Don Miguel	927 441 032
Centro Medioambiental Buitre Negro	Descargamaría	927 671 021
Centro Recepción de Visitantes	Moraleja	927 147 088
Museo Etnográfico	Cilleros	927 512 037
Museo del Aceite. Molino del Medio	Robledillo de Gata	652 160 692
Museo Molino de Aceite de Los Blancos	Torre de Don Miguel	927 441 032
Casa tradicional serragatina	Hoyos	927 514 002

Zonas de baños

Piscinas naturales

MUNICIPIO	NOMBRE	ACCESO POR
Acebo	Jevero	Carretera CCV 32.3
Acebo	Carreciá	Carretera CCV 32.3
Cadalso	Los Cachones	Carretera CCV 5.1
Descargamaría	Las Herías	Carretera CCV-7
Eljas	Us Muñus	C/ Currieira
Gata	Puente La Huerta	Carretera CCV 6.1
Gata	El Negrón	Avda. Almenara
Hernán Pérez	Río Arrago	Carretera Ex -205
Hoyos	Charco de la Hoya	Carretera Ex -205
Moraleja	La Chopera	Parque Fluvial Feliciano Vegas
Perales del Puerto	Rivera de Acebo	Carretera Ex 109
San Martín de Trevejo	Valdomingo	Avda. Chafaril
Robledillo de Gata	El Machio	C/ Rúa
Santibáñez el Alto	Puente la Reina	Carretera CC 115
Torre de Don Miguel	Los Molinos	Carretera CCV 6.3
Torrecilla de los Angeles	Río Tralgas	Carretera CC 83
Valverde del Fresno	U Pretil	Carretera CCV 65
Villasbuenas de Gata	Rivera de Gata	Carretera Ex -205

Aguas medicinales

Villasbuenas de Gata	Baños de la Cochina	Carretera CC-347

Piscinas deportivas municipales

Cilleros, Eljas , Gata, Moheda de Gata, Moraleja, San Martín de Trevejo, Torrecilla de los Ángeles, Valverde del Fresno, Vegaviana, Villamiel, Villanueva de la Sierra.

Venta y reparación de bicicletas

EMPRESA	ACTIVIDAD	LOCALIDAD	TELÉFONO
Ferretería García	Venta y reparación de bicicletas	Moraleja	927 51 51 30
Autoferr	Venta y reparación de bicicletas	Moraleja	927 66 40 06
Motos Alberto	Venta y reparación de bicicletas	Moraleja	927 14 75 97
Motorecambios Siso	Venta y reparación de bicicletas	Moraleja	927 51 63 23
Bella Car	Pintura de bicicletas	Eljas	927 14 20 28
Talleres Otero	Reparación de bicicletas	Torre de Don Miguel	927 44 14 97
Talleres Carriño	Reparación de bicicletas	Valverde del Freno	927 51 07 43
Ayuntamiento Moraleja	Punto de lavado de bicicletas BTT	Moraleja	927 14 70 88

www.sierradegata.org

UNIÓN EUROPEA
Fondo Europeo Agrícola de Desarrollo Rural:
Europa invierte en las zonas rurales

LEADER

GOBIERNO DE ESPAÑA
MINISTERIO DE AGRICULTURA, ALIMENTACIÓN Y MEDIO AMBIENTE

GOBIERNO DE EXTREMADURA
Consejería de Agricultura, Desarrollo Rural, Medio Ambiente y Energía